



Venir dans le Loiret

Getting to the Loiret

Le Loiret, à 1h au sud de Paris.

Empruntez les grands itinéraires ou les boucles cyclotouristiques pour des escapades actives et authentiques. Sportifs ou amateurs, vous vivrez des expériences dépayssantes et gourmandes au fil de votre parcours et de vos étapes dans les villes et villages. Ici, le temps ralentit et chaque tournant vous emmène au cœur d'une nature préservée, pleine de charme et de douceur de vivre.

Just 1 hour from Paris, the Loiret is an area offering a wealth of natural, cultural and historic heritage. The ideal destination to get away from it all experiencing authentic and gourmet experiences, from town to village. Here, time seems to go by at a slower pace, and round every corner, a new and charming snippet of preserved nature and gentle living awaits you.

En train au départ de

- Paris - Nantes - Limoges - Nevers
- En région Centre-Val de Loire: Tours - Blois - Châteauroux - Bourges (liste non exhaustive)

Toutes les informations sur www.sncf-connect.com



Embarquez votre vélo à bord du train

- Au départ de votre itinérance www.sncf-connect.com/train/velo-a-bord
- Le train Loire à Vélo (ligne Orléans-Le Croisic) www.loireavelo.fr/se-deplacer-sur-litineraire/le-train-velo-loire

Se déplacer dans le Loiret



Embarquez votre vélo à bord d'un car

Vous pouvez prendre le car avec votre vélo à l'aller ou au retour de votre balade.

- Retrouvez les lignes concernées

www.remi-centrevaldeloire.fr/tourisme-offre-velo-loire-a-velo-canal-orleans-pont-canal-de-briare

Le service fonctionne toute l'année les week-ends et jours fériés et tous les jours entre avril et début novembre.

Réservation obligatoire au : +33(0) 806 70 33 33



Accueil vélo

Pour vos étapes, ayez le réflexe Accueil Vélo ! C'est la garantie d'un établissement :

- Situé à moins de 5 km de l'itinéraire
- Avec un accueil chaleureux: informations touristiques et informations pratiques sur les itinéraires
- Disposant d'équipements et de services adaptés aux cyclistes: abri vélo sécurisé, kit de réparation, recharge VAE, entretien du linge etc.

Loueurs de vélos

Choisissez des loueurs labellisés pour un service de qualité et des conseils personnalisés sur les itinéraires.

www.loiretbalades.fr/fr/jorganise/locations-de-velos

Ateliers de réparation

La solution pour vous sauver de la panne. Certains sont mobiles et se déplacent à votre rencontre.

www.loiretbalades.fr/fr/repairateurs-de-velos

Travelling cyclists, the Accueil Vélo cycle friendly quality label is just for you! It guarantees that the establishment is located less than 5km from a cycling route, that it extends a warm welcome to touring cyclists and offers practical information on attractions and itineraries. It must also provide appropriate equipment and services (cycle shed, repair kit, electric bike charging facility, linen service, etc).

Bike hire: Choose a certified bike rental outlet to be sure of the quality of service and personal guidance on cycling itineraries.

Repair workshops: The perfect remedy in the case of a breakdown. Some of them are mobile and can come to you, wherever you may be.

Votre prochain séjour dans le Loiret

Vos balades à pied, à vélo, à cheval sur loiretbalades.fr



Hébergements, activités et animations sur tourismeloiret.com



VAL DE LOIRE FRANCE



Carte réalisée par Tourisme Loiret avec le soutien financier du Conseil Départemental du Loiret. • Édition 2025 • Crédits photos • Couverture et 4^e de couverture : Thomas Hennequin • Pages Intérieures : David Darrault - CRT Centre Val de Loire / Emmanuel Berthier / Thomas Hennequin.

Idées de parcours

Suggested itineraries

Idée 1

De Montargis à Briare sur La Scandibérique

- Distance: 60 km
- Durée: 2j/1 nuit
- Niveau: facile
- Les + du parcours:

Montargis la Venise du Gâtinais ; Rogny et ses 7 écluses ; le pont-canal de Briare

Idée 2

De Briare à Orléans sur la Loire à Vélo

- Distance: 90 km
- Durée: 2j/1 nuit
- Niveau: intermédiaire
- Les + du parcours:

Le pont-canal de Briare ; le château de Gien et son musée de la Faïencerie ; le château de Sully-sur-Loire ; l'Abbaye de Saint-Benoît-sur-Loire ; l'oratoire carolingien de Germigny-des-Prés



Idée 3

D'Orléans à Montargis sur le Canal d'Orléans

- Distance: 80 km
- Durée: 2j/1 nuit
- Niveau: facile
- Les + du parcours:

Ancien village de mariniers à Combleux ; le site de Grignon ; ses écluses et la Belle de Grignon, péniche berrichonne du XIX^e siècle ; le site de Buges et la confluence des 3 canaux

Eurovélo 3 - La Scandibérique



www.scandiberique.fr

Eurovélo 3 - The Scandibérique

La Scandibérique est la partie française de l'EuroVelo 3, itinéraire européen reliant Trondheim (Norvège) à Saint-Jacques-de-Compostelle (Espagne), également appelé route des pèlerins.

En France, La Scandibérique traverse l'hexagone du Nord-Est au Sud-Ouest et relie Jeumont (Nord) à Saint-Jean-Pied-de-Port (Pyrénées-Atlantiques).

Dans le Loiret, La Scandibérique chemine sur 200 km au fil des rivières, des canaux et du fleuve royal. Du Gâtinais au Val de Loire, le visiteur parcourt les espaces naturels et les paysages bucoliques de la vallée du Loing.

On ne manquera pas de visiter la cité médiévale et l'abbaye royale de Ferrières-en-Gâtinais et Montargis, la Venise du Gâtinais.

Le long du canal de Briare, le parcours permet de découvrir l'amphithéâtre gallo-romain de Chenévières à Montbouy, le musée historique à l'ancien Hôtel-Dieu de Châtillon-Coligny et l'ancienne échelle d'écluses de Rogny-les-Sept-Ecluses.



Eurovélo 6 - La Loire à vélo



www.loireavelo.fr

Eurovélo 6 - Loire by Bike

L'itinéraire de La Loire à Vélo s'intègre à l'Eurovélo 6 qui permet de relier la façade atlantique à la mer Noire, en longeant les fleuves (Loire, Rhin, Danube) sur 3 650 km. Cette année, La Loire à Vélo célèbre 20 ans d'aménagements et de découvertes au cœur d'un patrimoine exceptionnel.

De Cuffly dans le Cher à Saint-Brévin-les-Pins en Loire-Atlantique, La Loire à Vélo représente 900 km de parcours, offrant une immersion unique dans les paysages et les richesses de ces régions.

Dans le Loiret, plus de 140 km de Beaulieu-sur-Loire à Tavers vous invitent à faire de belles rencontres, profiter d'activités et de visites au fil de la Loire et des charmants villages traversés: Briare et son célèbre pont-canal, le château-musée et la faïencerie de Gien, le château de Sully-sur-Loire, l'abbaye romane de Saint-Benoît-sur-Loire, Châteauneuf-sur-Loire et l'histoire de la marine de Loire, Orléans, la basilique de Cléry-Saint-André et les châteaux de Meung-sur-Loire et Beaugency...

Les guinguettes des bords de Loire prolongeront votre expérience grâce aux animations et aux produits locaux à déguster.

The Loire by Bike itinerary is part of EuroVelo 6 - linking the Atlantic coast with the Black Sea, along the Loire, Rhine and Danube.

Over 900km of cycling routes - 140 km in the Loiret - through exceptional natural and cultural heritage and a host of activities and encounters via riverbanks and charming towns and villages: Briare canal bridge, Gien earthenware museum, the Château de Sully-sur-Loire, Fleury Abbey, riverbank history in Châteauneuf-sur-Loire, Orléans, Cléry-Saint-André basilica, castles in Meung-sur-Loire and Beaugency, riverside cafés offering entertainment local produce.



Le Canal d'Orléans

The Orléans Canal

Le canal d'Orléans véloroute d'Orléans à Montargis.

Que vous soyez amateur de cyclotourisme ou à la recherche d'une balade en pleine nature, découvrez en 2025 une toute nouvelle véloroute longeant le bucolique Canal d'Orléans, cet itinéraire de 80 km est idéal pour vous. À travers forêt d'Orléans et villages authentiques, entre patrimoine et paysages préservés, vous serez séduits par ce parcours qui relie la Loire au Canal du Loing et au Canal de Briare. Cette nouvelle véloroute complète les itinéraires cyclables le long de la Loire à vélo et de la Scandibérique. Elle permet de découvrir le Loiret au fil de l'eau grâce à une boucle cyclable.

The Orléans Canal cycle route from Orléans to Montargis.

In 2025, a new 80 km cycling route along the picturesque Canal d'Orléans will open, perfect for cycling enthusiasts and nature lovers. This route takes you through the Orléans Forest and a few charming villages, connecting the Loire River to the Loing and Briare Canals. It's a great way to explore the Loiret region, and it complements other cycling routes like the Loire à Vélo and Scandibérique, along the water's edge thanks to a cycle loop.

Le Loiret au fil de l'eau

La grande boucle touristique www.leloiretaufildeleau.fr

The Loiret by the water's edge tourist loop



Cette grande boucle d'eau de 300 km formée par la Loire et les canaux offre de nombreuses possibilités d'activités :

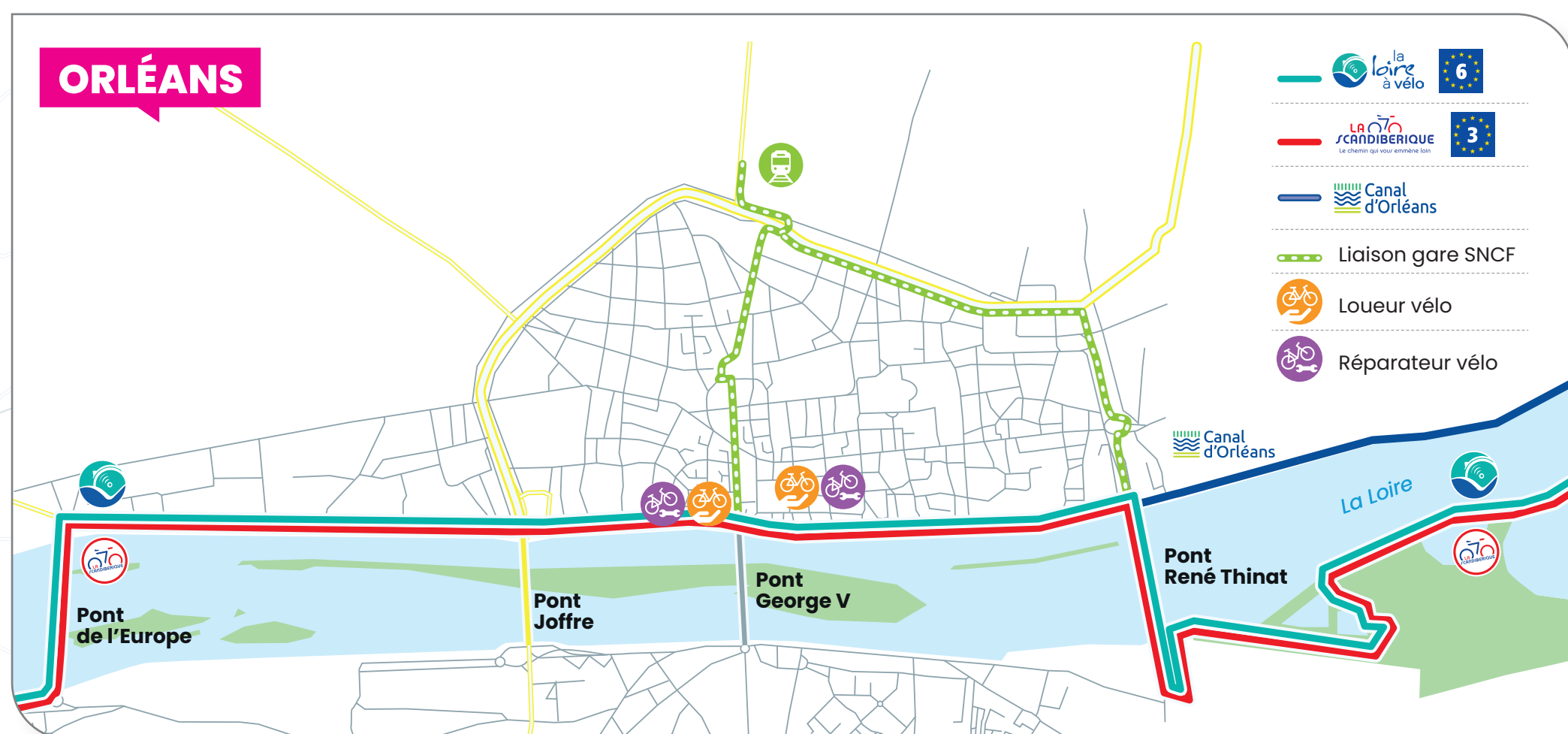
- à vélo, en empruntant la Scandibérique, la Loire à Vélo et la véloroute du Canal d'Orléans ;
- sur l'eau, pour une escapade en bateaux habitables ou bateaux promenades sur les canaux ou pour une promenade à bord de bateaux traditionnels sur la Loire ;
- ou encore à pied, en empruntant les sentiers de randonnée longeant l'eau.

The Loiret by the water's edge tourist loop offers an inspiring experience, with a variety of leisurely activities and fascinating encounters around the Loire, the Loing and Briare Canals, and the Orléans Canal. Over 300km, a range of activities await you: cycling on the Scandibérique, Loire by Bike and the Canal d'Orléans cycle route, live aboard canal boats or day trips, or walking along the many waterside paths.

LE LOIRET À VÉLO

LOIRET BY CYCLING

Essonne



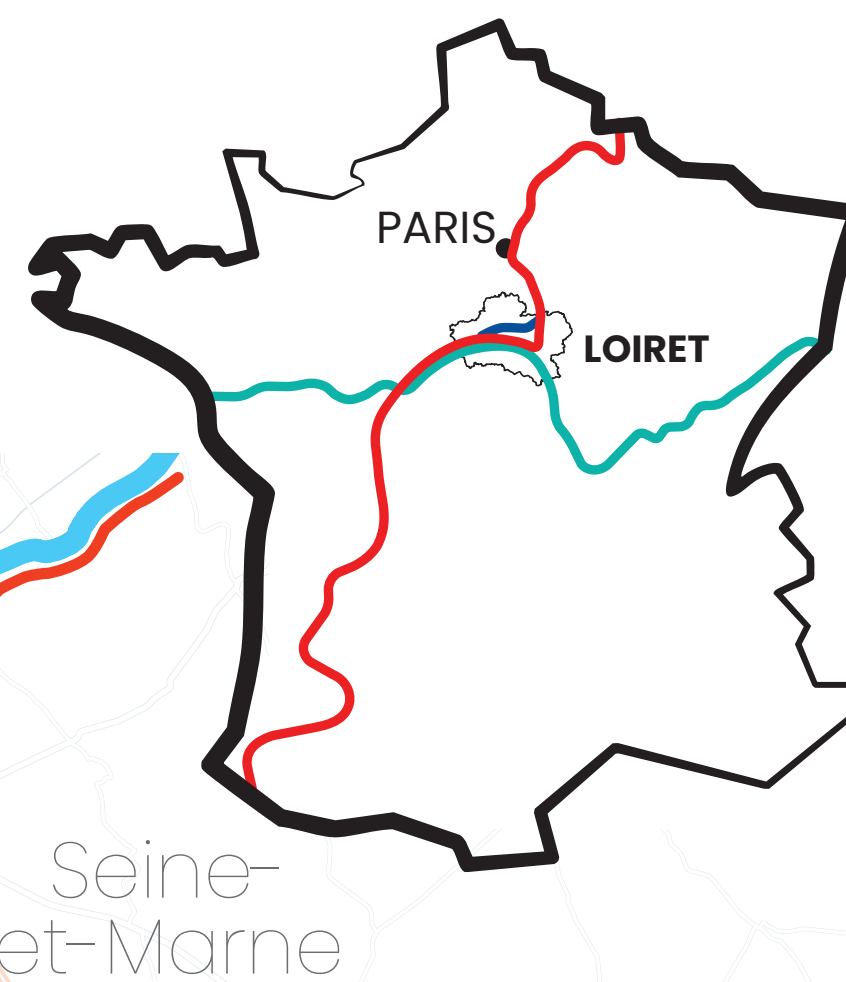
Sécurité vélo / Cycling safety

RECOMMANDATIONS

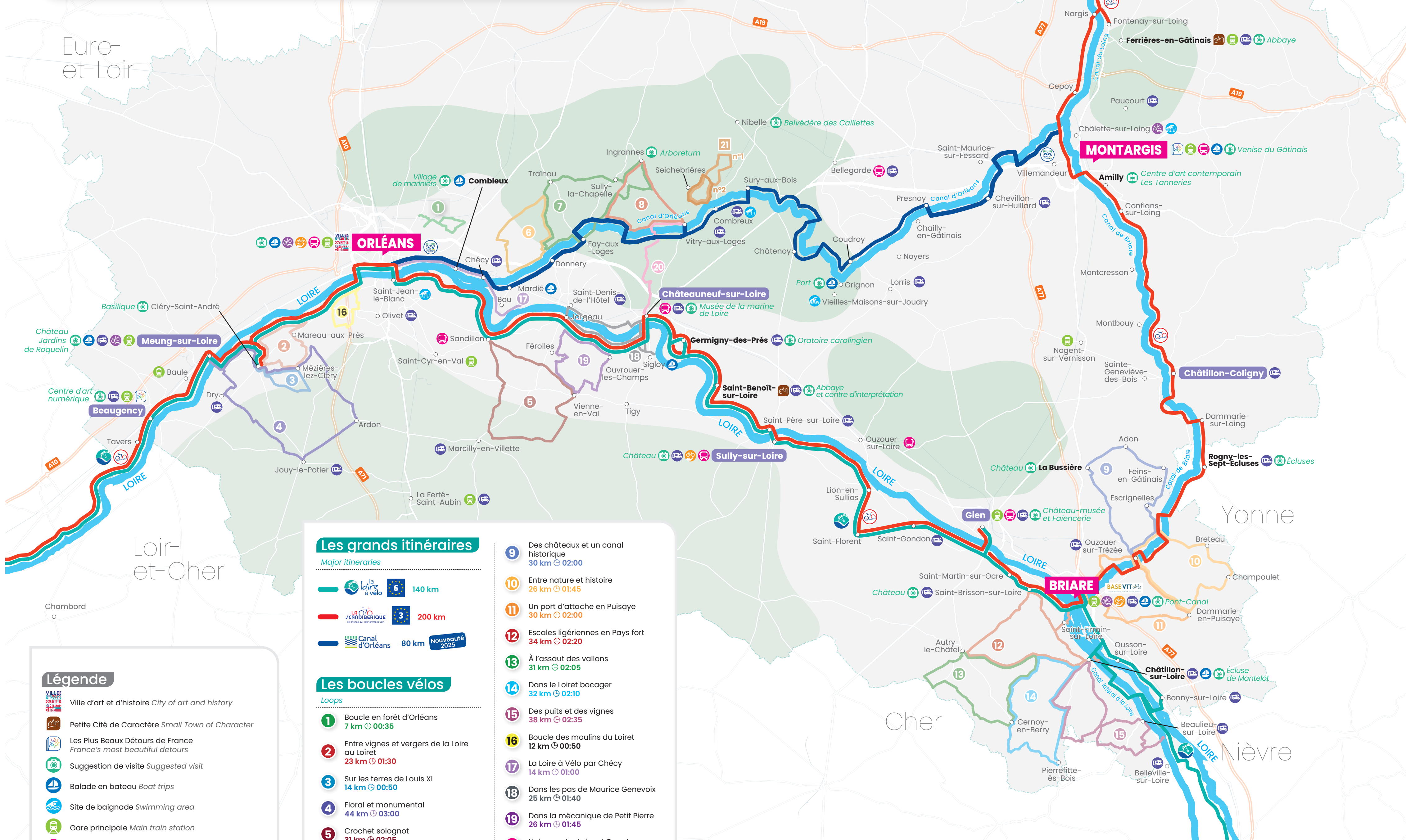
- Le port du casque est conseillé pour les adultes et obligatoire pour les enfants de moins de 12 ans (article R431-1-3 du Code de la route).
- Le port d'un gilet rétro réfléchissant certifié est obligatoire pour tout cycliste (et son passager) circulant hors agglomération, la nuit, ou lorsque la visibilité est insuffisante.
- Assurez-vous d'avoir un vélo en bon état de fonctionnement et le nécessaire de réparation contre les crevaisons.
- Pensez à vous hydrater régulièrement et prenez la mesure des distances que vous allez effectuer.

RECOMMENDATIONS

- Wearing a helmet is recommended for adults and mandatory for children aged under 12 (Article R431-1-3 of the French Highway Code).
- High-visibility yellow jackets must be worn by all cyclists (and their passengers) travelling outside built-up areas, at night or in conditions of poor visibility.
- Ensure that your bicycle is in good working order and that you have a puncture repair kit.
- Remember to stay hydrated and be realistic about the distances you plan to cover.



Eure-et-Loir



Les grands itinéraires

Major itineraries

- 140 km
- 200 km
- 80 km **Nouveauté 2025**

Les boucles vélos

Loops

- Boucle en forêt d'Orléans 7 km @ 00:35
- Entre vignes et vergers de la Loire ou Loiret 23 km @ 01:30
- Sur les terres de Louis XI 14 km @ 00:50
- Floral et monumental 44 km @ 03:00
- Crochet sognot 31 km @ 02:05
- Détour fluvial 22 km @ 01:30
- Entre canal et forêt 34 km @ 02:15
- Aux portes de la plus grande forêt domaniale de France 22 km @ 01:30

- Des châteaux et un canal historique 30 km @ 02:00
- Entre nature et histoire 26 km @ 01:45
- Un port d'attache en Puisaye 30 km @ 02:00
- Escales ligériennes en Pays fort 34 km @ 02:20
- À l'assaut des vallons 31 km @ 02:05
- Dans le Loiret bocager 32 km @ 02:10
- Des puits et des vignes 38 km @ 02:35
- Boucle des moulins du Loiret 12 km @ 00:50
- La Loire à Vélo par Chécy 14 km @ 01:00
- Dans les pas de Maurice Genevoix 25 km @ 01:40
- Dans la mécanique de Petit Pierre 26 km @ 01:45
- Liaison entre Loire et Canal 14 km @ 00:55
- Circuits VTT Base de loisirs de l'étang de la Vallée N°1: 14 km @ 01:15 N°2: 8 km @ 00:45

BASE VTT Mountain bike route Briare - 5 itinéraires

Légende

- Ville d'art et d'histoire City of art and history
- Petite Cité de Caractère Small Town of Character
- Les Plus Beaux Détours de France France's most beautiful detours
- Suggestion de visite Suggested visit
- Balade en bateau Boat trips
- Site de baignade Swimming area
- Gare principale Main train station
- Desserte des Vélos-Car Bus service with bike racks
- Loueur de vélo Bike rental
- Réparateur de vélo Bike repairer
- Aire de services pour camping-cars Motorhome service area

Téléchargez les fiches itinéraires sur loiretbalades.fr



Bike loop guide

Retrouvez les établissements labellisés **Accueil Vélo**

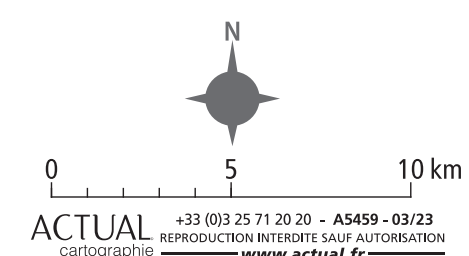


Quality bike establishments list

Localisez les Offices de Tourisme sur tourismeloiret.com



Tourist Office Locations



ACTUAL cartographie +33 (0)3 25 71 20 20 - A3489 - 03/23 REPRODUCTION INTERDITE SAUF AUTORISATION www.actual.fr